



























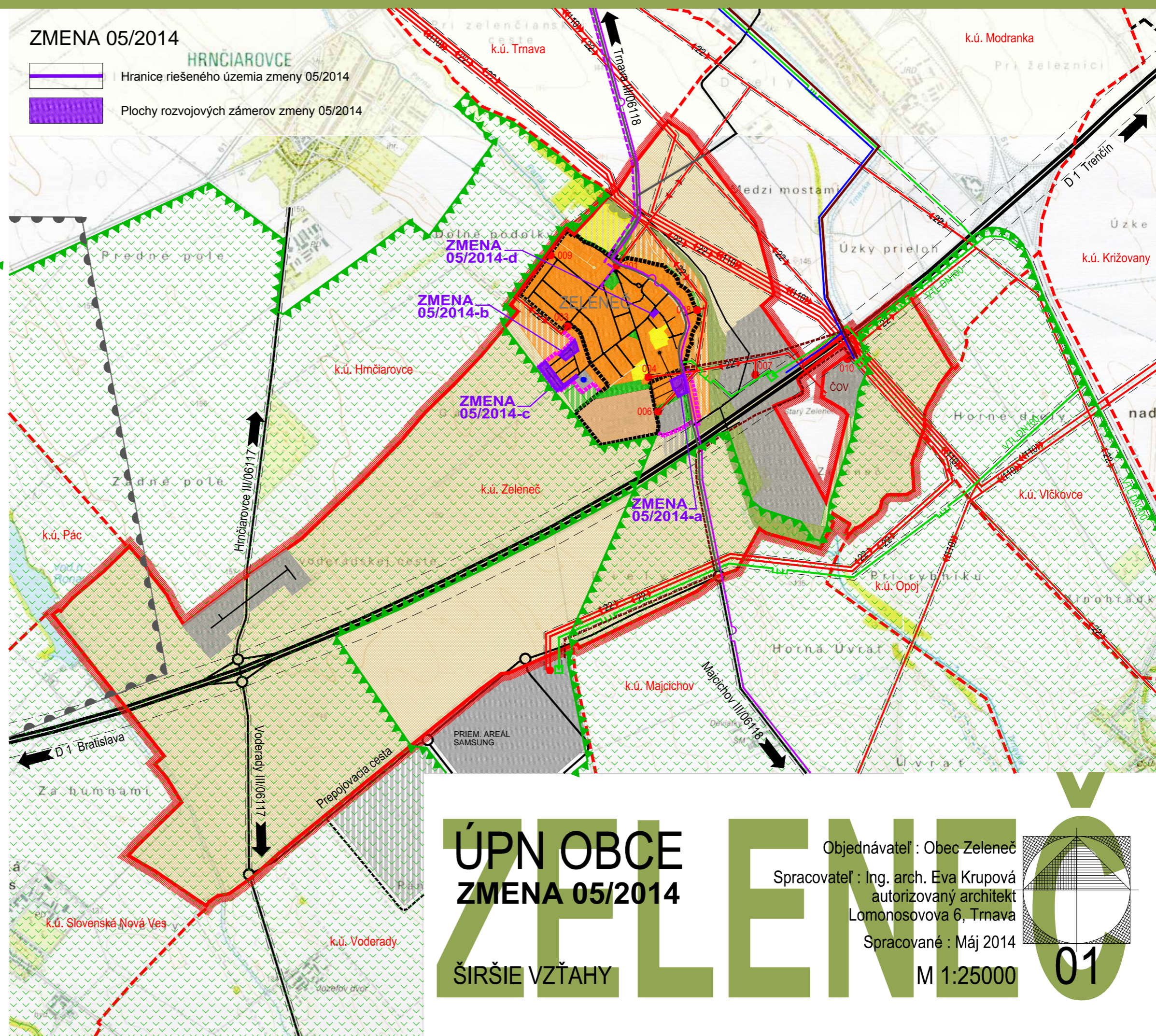


ÚZEMNÝ PLÁN OBCE A JEHO ZMENY
01/2007, 02/2008, 04/2008 A DOPLNKU 03/2007

-  Hranica katastrálneho územia
-  Hranica susedných katastrálnych území
-  Hranica zastavaného územia
-  Navrhovaná hranica zastavaného územia
-  CHVÚ Úľanská mokraď
-  Plochy bývania stav, návrh / výhľad
-  Plochy športu a rekreácie stav / výhľad
-  Plochy výroby stav, návrh / výhľad
-  Plochy poľnohospodárskej výroby
-  Plochy poľnohospodárskej pôdy
-  Plochy verejnej zelene stav, návrh / výhľad
-  Plochy krajinej zelene stav, návrh / výhľad
-  Vodné plochy a toky
-  Dialnice a rýchlostné komunikácie
-  Cesty a miestne komunikácie
-  Dialkový telekomunikačný kábel
-  Miestny telekomunikačný kábel
-  Vzdušné vedenie elektriny - 110 kV
-  Vzdušné vedenie elektriny - 22 kV
-  Trafostanica
-  VTL plynovod - DN 300
-  VTL plynovod - DN 100
-  STL plynovod
-  Regulačná stanica plynu
-  Vodný zdroj
-  Kmeňová stoka ČOV
-  Gravitačná kanalizácia DN 300
-  Tlaková kanalizácia DN 150
-  Hranica CHÚ pre osobitné zásahy do zemskej kôry Čífer

ZMENA 05/2014

-  Hranice riešeného územia zmeny 05/2014
-  Plochy rozvojových zámerov zmeny 05/2014



ÚPN OBCE
ZMENA 05/2014
ŠIRŠIE VZŤAHY

Objednávateľ : Obec Zelenec
Spracovateľ : Ing. arch. Eva Krupová
autorizovaný architekt
Lomonosovova 6, Trnava
Spracované : Máj 2014

M 1:25000

